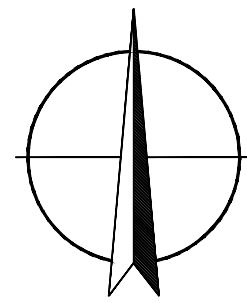



POLNÍ CESTA HC2 A PODCHOD PCH1 V K.Ú. ZAHNAŠOVICE
KATASTRÁLNÍ SITUAČNÍ VÝKRES 1 : 500
KATASTRÁLNÍ ÚZEMÍ ZAHNAŠOVICE (789780)



LEGENDA:



DOTČENÉ PARCELY









OBVOD OBJEKTŮ STAVBY

– OBVOD STAVBY

PRŮMYSL OVÁ ZÓNA

02
PCH1

02
PCH1

OBJEDNATEL 1		ČR - STÁTNI POZEMKOVÝ ÚŘAD HUSINECKÁ 1924/11a, 130 00 PRAHA 3 KRAJSKÝ POZEMKOVÝ ÚŘAD PRO ZLÍNSKÝ KRAJ ZÁŘÁNÍ 88, 760 41 ZLÍN			
OBJEDNATEL 2		ŘEDITELSTVÍ SILNIC A DÁLNIC ČR NA PANKRÁŽI 68, 145 05 PRAHA 4 V ZASTOUPENÍ ŘSD ČR, SPRÁVA ZLÍN FUGNEROVO NABŘEŽÍ 5476, 760 01 ZLÍN			
GENERÁLNÍ PROJEKTANT VIAPONT, s.r.o. VODNÍ 258/13, 602 00 BRNO		ČÍSLO ZAKÁZKY 2389 		 PROJEKČNÍ A INŽENÝRSKÁ KANCELÁŘ VODNÍ 13, 602 00 BRNO	
HLAVNÍ INŽENÝR PROJEKTU		ING. IVO FISCHER		VÝŠKOVÝ SYSTÉM: B.p.v. SOUŘADNICOVÝ SYSTÉM: JTSK © COPYRIGHT ŘSD ČR	
ZODPOVĚDNÝ PROJEKTANT VYPRACOVAL KONTROLOVAL		ING. JITKA RAUSOVÁ ING. JITKA RAUSOVÁ ING. MIROSLAV MELUŽIN			
OKRES:		KROMĚŘÍŽ	KRAJ:	ZLÍNSKÝ	 PROJEKČNÍ A INŽENÝRSKÁ KANCELÁŘ VODNÍ 13, 602 00 BRNO
KATASTRÁLNÍ ÚZEMÍ: ZAHNAŠOVICE					
NÁZEV AKCE:					
POLNÍ CESTA HC2 A PODCHOD PCH1 V K.Ú. ZAHNAŠOVICE					DATUM ŘÍJEN 2020
NÁZEV OBJEKTU:					FORMÁT 10 A4
SITUAČNÍ VÝKRES					MĚŘÍTKO 1 : 500
NÁZEV PŘÍLOHY:					STUPEŇ DSP, PDPS
KATASTRÁLNÍ SITUAČNÍ VÝKRES					ARCHIVNÍ Č. 2389
					Č. SOUPRAVY Č. PŘÍLOHY 2